






LEYENDA

DELIMITACION

-  DELIMITACION CENTRO HISTORICO Y ZONAS MONUMENTALES
-  DELIMITACION AREA CIRCUNDANTE DE PROTECCION DEL CENTRO HISTORICO
-  HITO CENTRO HISTORICO
-  DESCRIPCION Y NUMERO DE HITO
-  HITO AREA DE PROTECCION DEL CENTRO HISTORICO

LECTURA DE HITOS CENTRO HISTORICO

NUMERO DE HITO

06 X=178292 7129
Y=8503708 6316




CORDENADAS UTM (PSAT 56)

LECTURA DE HITOS AREA CIRCUNDANTE DE PROTECCION DEL CENTRO HIDTORICO

A NOMENCLATURA DE HITO

UBICACION DEL HITO

AREAS

-  AREA DE CENTROS HISTORICOS Y ZONAS MONUMENTALES
-  AREA CIRCUNDANTE DE PROTECCION DEL CENTRO HISTORICO
-  ZONA ARQUEOLOGICA



REGLAMENTO
PLAN MAESTRO DEL
CENTRO HISTORICO
DEL CUSCO



PLANO

DELIMITACION CENTRO HISTORICO

FUENTES: Telefonía, Plano Basco ciudad de Cusco

Municipalidad del Cusco, Plan Urbano año 2000
Equipo Técnico, Plan Maestro del Centro Histórico del Cusco

ESCALA

FECHA: SETIEMBRE, 2005

LAMINA

PMCHC
P-01

0 100 200 300 400 500
Sistema de coordenadas UTM PSAT 56, zona 18, esfera horizontal