






LEYENDA

DELIMITACIONES

-  DELIMITACION DEL CODIGO MUNICIPAL CENTRO HISTORICO DEL CUSCO
-  DELIMITACION PLAN MAESTRO DEL CENTRO HISTORICO
-  AREA DE AMORTIGUAMIENTO CODIGO MUNICIPAL
-  AREA DE AMORTIGUAMIENTO PLAN MAESTRO DEL CENTRO HISTORICO
-  MANZANEO CIUDAD

AREAS

- 216,24 HS AREA DE CENTRO HISTORICO - CODIGO MUNICIPAL CUSCO 190,44 HS
- 218,38 HS AREA DEL CENTRO HISTORICO - PLAN MAESTRO DEL CENTRO HISTORICO. CUSCO 218,38 HS

- 132 MANZANAS EN EL CENTRO HISTORICO SEGUN LA DELIMITACION DEL CODIGO MUNICIPAL**
- 153 MANZANAS EN EL CENTRO HISTORICO SEGUN LA DELIMITACION DEL PLAN MAESTRO DEL CENTRO HISTORICO DEL CUSCO**



PLAN MAESTRO DEL CENTRO HISTORICO DEL CUSCO



DELIMITACION CODIGO CENTRO HISTORICO

FUENTES:
 Telefonía, Plano Básico Ciudad de Cusco
 Municipalidad del Cusco, Plan Urbano año 2000
 Equipo Técnico, Plan Maestro del Centro Histórico del Cusco

FECHA:
 MARZO, 2005

MAPA:
PMCHC
D-11



Proy. UTM PSAD 56 Zona 18 estándar internacional